

ולדקר
1991

ליאולגרפיה אזרחית של ארץ-ישראל

קורס העולה לערו ש"ח, 1991-1992

חלק I: מקרא ליאולגרפיה-פוסית של א"י (*)

1. יסודות הטאפוגרפיה: המפה הטאפוגראפית, הקואורדינטות, הסיוענים-המאספונים, החתך וניתוח המפה.
2. יסודות דאקוים א"י: מושגים אקווימיים ראשונים, תבליכום תלפחת קהפחת הזנתת אדשכלתהם על אקוים הארץ. ניתוח המפה הסיועלפיות הדסוסית.
3. יסודות דגיאולוגיה של א"י: מושגים-היסוד, ארז-הדדניק, סיווג-המוסלד הרזשניק, נדיבת-היזטות, התבלות-הדקדק, התלפחת הפוייסטאקנות, החתך הגיאולוגי.
4. גיאומורפולוגיה של א"י: תצורות העוף היזקרות דהתיחסות לגיאולוגיה אקוים.
5. דמות נפתות דהיבולוגיה של א"י: מאנן המוז למקורותיהם דלדינה, דקדמות היזקרות, הפולטנצולא להתפזות.
6. ניתוח אזרחי של יחודות פוסיות דא"י.

חלק II: מקראות ליאולגרפיה של הארץ (אונטבלוגרפיה) דא"י

1. האוכלוסיה: ריזון טדד, היזרות פנימיות וגידול שנת, שלדום דגדול האוכלוסיה, תפדוסת האוכלוסיה וזכפולתה, דלמית פולזי האוכלוסיה, היזפולונק דדמלגאפיוס והתפולטיוס של מוחטו ישראל.
2. דהתישחת התקוליות כפדות והזרנות: זלות התישחת הפדות דלדר דהולה (מושדה, סוג-מושדוז, קיקול, ישד-קהולת, מוצפה וכפית) כפפר הידדו למאפיונו, לזירותפולתו ודלוי-פיתלח. היזדיום: תפליק היזר דא"י, תלפחת אלג-היזדיום למאפיונו, המודק והיזדה הפניו של היזדיום, דהגיה על היזדיום הגדולות למפולדיהז המיקום הגיאולוגי דלמית התישחת היזרנות.
3. התקולות: סיווגים, הישטחים היזוליים למחזב והמלדדום דדמל אדלחיון, היגדלום התקוליות למנייהם והתלמות הזקוללית, המשדר דתקולות וניתוחו.
4. התשפיה: סיווג, מיקום התשפיות היזקרות לפי סיווגיהן, תולדו-העלם הקיימים והפולטנצוליות, מקולת היזרניה, דדמות דפולת אדהרחת התשפיה דארץ.
5. התשפיה: ניתוד היזדר היזוליות למנייהם, התשפיות התשפיה היזוליות והמוליות.

(*) חלק I חלף לתולסין לקורס "מקרא ליאולגרפיה-פוסית רגולנית של א"י" (15.1001), בענת מטדש התלג לזימולבו א"י דאולעקסוטת תופה, 1991.

גיאוגרפיה אזרחית של א"י (הנמשך)

דא"י, גזרות הפיתוח דתנובה; נגאו-היום קזרר אדילה אויפוינהיס; נגאו-האור.

חלק III: ייחודים של חקלי ארץ-ישראל

1. הנגד: החקלאות הוותיקה הנגד לא רקר גיאוגרפיה-היסטורית; אולת, יס-סוף אהרדה
הידלעות; אחצדו-הנגד, הודדה אוס-הלאח קזרר אשעלשיהם דהלה; האוכלוסיה
הנצבת אמתרה קזרר אדילה.
2. יהודה לעזר יהודה; הנענום האקולוגי אהתפתחה של ירלשום קזרר אדילה;
אידזר-יהודה אנאלתו דחוק גיאוגרפיה-היסטוריה.
3. השרון: התפתחות המדק השלדו דשרון לד אהתחורות הנלכות;
אש-בן כהדמה אלגד-היום ישראל.
4. הגליל והגליל: הכבול-כארכא אמיאטו-ישראל; אורכו-ההתפתחות דגליל אדגליל
קזרר אדילה;
5. מרכב אמי (השארון): מדק ושלדו-כפרי דתמורת; הלזר הודדות.

דרוש בקרס:

- (1) הילשת חודה של 5 תגליוס אלא רפראטיס.
- (2) השתעלות דסוקר-חודה דהתאם אנקדד ל" הנהלת הקרס.
- (3) מידתן סיכום (שיקולו הכולל): 70% האידתן, 30% תגליוס אלא רפראטיס.

דיקולגאפיה קסיסית (לא כוללת מאמרים, שיינתנו קופיה)

- (1) 3. דן-אדרהס-חקר קרקעות הים. אונקדסוטה משודרת, משרד הקטחון, 1985.
- (2) 1. כצנעסון-אקליוס אמי אזרחיה, סיורה א', רשימת מטאורולוגית מס' 32, דיתדגן, 1966.
- (3) 2. מזר-גיאוגרפיה דפטיס ישראל, האונקדסוטה השתחה, 1980.
- (4) 3. מזר-גיאוגרפיה, האם של תכניות למסקנות, אונקדסוטה משודרת, משרד הקטחון, 1987.
- (5) 4. מרט-למן למוק אטאולוגיה דועיות, אונקדסוטה משודרת, משה הקטחון, 1990.
- (6) 5. פכסד-גיאוגרפיה, יסלות לתביכוס, אקדמון, ירלשום, 1969.
- (7) 6. פכסד-שיחת א גיאוגרפיה של ישראל, אונקדסוטה משודרת, משרד הקטחון, 1989.
- (8) 7. נר-גיאוגרפיה של אמי, אקדמון, ירלשום, 1970.
- (9) 8. שטנר-גיאוגרפיה, ירלשום, 1970.

גיאולוגיה אזרחית של א"י (המשק)

- (10) י. קרמון - ארץ-ישראל, ירדן, ת"א 1976.
- (11) ה. וייץ - מדוא ארבעון אזרחי-כפרו, הוצרפ לחקר ההתיישבות, רחוקות, 1968.
- (12) ש. רייכמן - מאמץ אזרחי המשק, יצירת המטה הנושאת הובלות דוא"י, 1948-1948, יב קן-צדו, ירושלים, תש"ט.
- (13) א. אפרת - גיאולוגיה ישראל, ארמונות, ת"א, 1981.
- (14) א. אפרת - לידו למד דושרא, ארמונות, ת"א, 1976.
- (15) א. אפרת - גיאולוגיה אפלטוסיקה דושרא, ארמונות, ת"א, 1984.
- (16) א. שמאלי, ד. גרוסמן, ה. זאדו (לרכיב) - יהודה ושומרון, פרקים בגיאולוגיה ישראלית, א-ד, כנען, ירושלים, תש"ז.
- (17) א. שמאלי, א. סופר, נ. קייזוולט (לרכיב) - ארצות הגליל, א-ד, משרד הקטחון, 1983.
- (18) א. שמאלי, י. גרדוט (לרכיב) - ארץ הנגב, משרד הקטחון, ת"א, 1979.
- (19) מ. ענבר, א. שולר (לרכיב) - רמת הגולן, ארמונות, ירושלים, 1987.
- (20) י. קרמון, מ. אייזנר - עמק החולה לסיקור, ארמונות, ירושלים, 1990.
- (21) א. נגד - לדי הנטיס דנגד. ארמונות, ירושלים, 1988.
- (22) (1) הגליל הגולן - אקט מוצריו, החזרה ארגנת הטקט, 1981.
- (23) ד. פרנקל, ה. אורדאוס - כפרת לחוף, החזרה ארגנת הטקט, 1986.
- (24) י. שרר, א. שפר - גזרת ארמונות-טקטון, נגד ארצ. החזרה ארגנת הטקט, 1990.

מפת מולדת:

- (1) סודרת מפת טבלוגרפיות, 1:100,000, דבוצות רשות שמורות הטקט.
- (2) מפת טולוס וסומון-שקטיוס, 1:50,000, מדאזות ירושלים, גליל אחרמון
 מידדק יהודה הצפוני, אוכל אולת
 מידדק יהודה הדרומי
 הנגב הצפוני
 כפרת
 הגליל-הגולן
- (3) מחוקקת המדינות, ישראל 1:250,000 גליל צפוני וגליל דרומי.
- (4) אטלס ישראל, מחוקקת המדינות, ירושלים, 1969.

• מדרות

מדרות נזכרת דכתבו ווסף דן-מתנה כנשק המצין את הגדול הצפונה של הגאול-היה זה דסוף תקופת דת שני. (מחמאת ד, ב, ו), וכאחד הנושאים שקצרו אפני המרה הגדול דרומאוס (חיי-יוסף א.ז.).

הסקר והחבורות (1981-1986), של יעל מומצאיהם, רבמו דלת הן יצד אל ישלו הגאול הוהציום והן אל מחקר דתי-כנסת ודתי-מודרג דכאלי.

הממצאים: קטע-חמאת, חסור גבול חצוד דסל-אמדבלת-מיסתל ותי-קרקעיות (שראשיתן דגאול אלהן התבטל דדלום הארץ). מתק כ-1,100 מטקמת שנמצאו אלה שהישק נוסד דמאה ה-2 לפני"ס (דתקופה התשמאנות), וככאלה התבטלה א זית-שמן, פרמי-ין, תשלומת אירקת וכן מיקנה. שטח הושק נאמד ד 40-50 גנמ אולמאן אולכאסון כ 1,000-1,200 נפש. זית-הכנסת שהתגלה, מהצבנ"י שדארץ, נוסד קטלהו המאה ה-4 אח"ס. דקטע-פסיבס שטרד מופלה דמאת אוח צמר, אסדודה תיד, קסדה אמגן. ייתבן שזבל שמתאר של ציור מיקראו של דוד דן-ישו. איז דמאת מופלה כלתת (דאמית) - "יודון בוד שדמעון מצני" (שם הזלמן או התלרם?) זבל הפסיבס הזלמן שהתגלה דזית-כנסת דגאול-הגאול.

אפני תפילת הדלומית של דזית-הכנסת נתגלה חצר לזה דאר-מום, דסגלן-תבנלן דצנעאי-כנסיות. מידות החוף של אולף-התבולה (כאלו האכסדרה אולמאן) 11.4 x 17.9 מ. אורח המאלו אס החצר, מגיד אכ-28 מ. שיפוף נעיד כ-100 שנה אחר היסוד, כאלו ריזוף אגן אהתקנת שטח דימאת, ומשני דדרי הכניסה הראשית דדלום. הגאול שימאן, כנראה, כמסד אולמאן-קלש מגף אכמקאן אקריות התלה. שינוי אורבטקאלן יסבו לערך דתפילת המאה ה-7: תפילת הדנין הולתקה צבאלי אקדח זה שאשה פתמיס (פאקדל) דדתי-הכנסת המאלמרום, כאלן-קצרון, דית-אלפא, לעדן אוריות). תפילת הקיר הדלומי נאטמה אנצנתה למרג.

קמיה-דרונפיה, הפלא 26 שלות דדדיות אדאמית, התגלה, למבנה כאלו פנייה של יוסי-צילנדזה אאלהימ שינעק אן שטאן מוחלט א תלשדו הפבר ("קרתה"). כן התגלה יצוד (אהגדלת מספר המתבאליס). קופת דזית-הכנסת נוצרה דכאך חצוד דסל, מתמת ארוכבה, דס 485 מטקמת (מימי אלכסנדר ינאו אוד אצדנעם דמאה ה-12). 245 מהמטקמת הו מזהד. כן הוקמו דמאד דדנין חדר-זולא אהעלקות של דזית-רקן, אקית-מידרג (6.45 x 7.35 מ) דכאשן מלמג דארץ. החיבורים: צבי אידן ועמנואל דמותי.

• קציון

- 1 קא צבונות א מדרות. מקור השם - "קלבי" (הקלביה-הגאול). הכתלת-היולונות שהתגלה ד-1860, אהמפיה את אשט הסורות של ספטימאוס-סולרוס (197 אח"ס), חוללה מחוקת אס מדקר דמיקדש-אלילי או דדתי כנסת. אידן סקל שהמאקר דזית-כנסת דגאול כולל-המאקנה, סלג-חומר דדנייה, סגלן כלתת-ההקשה, מיקומ האמר מדלום אנה דושן ומיקדש קדש.
- 2) צ. אידן, ע. דמותי-מדרות, הפפר היהודי הקדום (ת"א, 1987).
- 3) צ. אידן-בתי-כנסת בגליל ובגולן (אריאל-52, מאי 1987).
- 4) א. אופנהימק, א. פשר, א. רפפורט - בתי כנסת עתיקים (בן-צבי, 1987).

• מִיבְחָר אֶתְרִים בְּצֶפֶן

• מטולה

מיקר השם: "אום-תילה" (יאם-יתל, כפר דרנזי אשדוד), אן אלוו השלג ש, 1971 = ק"מ ק"מ.
 ק-1896 (סיון תרנ"ו) רכש יהושע אוסוביצקי, סקיד הדאלן ראשית, את הקרקע מודי
 ג'ביר-ק'ב' ג'ונבלאט, אזרסו הדלוניז שנו. 60 המתיישב הדאנוני הדאלן מממשלת
 הדאלן הזמרות. הדלוניז הטריבו את המושבה עד 1913. ק-1920, דסקלת פרגת הפטיגה
 מתל-תו, פונטה המושבה, אך תלשיה תלו אויה תלך זמן קצה. רק דאפריו 1924 זרבה
 מטויה זאלף ישראל אוקריוה דקדא את אדמתיה ד'צ'רג' עדיין (סמך זון) שקלען, לפו הסכום-
 הממשל, עד שנת 1947. הנענים זהויה: שטח ~ 2,000 דונם. תשדוז ~ 30 נפש.

• שמורת נחל עיון. והתנור

השמורה משתרעת על כ-4,000 דונם, כוללת 4 מפעלי-מוז לאורך 2.5 ק"מ. הפוסגה
 (500 מ') מפל-זון, והתחנות (375 מ') ארבעות מפל-התנור. הוה אלור על $1\frac{1}{2}$ ק"מ דקד קיימת
 פיויה על 125 מ', כאלר פליאלת על 8% וותר! הנחל הויה המדדו דותר על מקלות הירדן,
 מזרים 6-8 מיליון מ"ק לשנה. כיוון זרימת מכתב על השקדים הביאולניז אהמקר מסוג סוד
 אורז זמניגה. תחום נקולו כ-30 ק"מ אמות השמור המוצות זמחולו כ-1,000 מ"מ לשנה.
צפול "התנור" (טקין=הדרות) הוא הדלווי שקמפוי נחל-זון, הזאכד אמורה, אכן המפל
 סוף רק דאלת החוף האדוד. המקלות דיסטרייז מזון אדה-דמסו ק-18 מ', אס פו המזיאלת
 אדה מתקד ז-30 מ'. המפל נוצר דמדר זן סלח הקנצילמרט הקטיז דין סלח החולאר הרפז
 (תקפת סנף), הוצר את המצוק. אורך כ-30 מ' נעמ אראת את תלוו "נטיגת המפל" מאתרו
 הראשון. "פטיגה" זכרה את ה'צ'רג'ה, שהעזקה למפל את שמו הנכחו אקדז.
 דתמלוד הורשעמו עזכר המפל דכולו "צ'קזבתא ד'עיון" (= "נקד-זמן"). זו נכרת ז
 דמיננה-החיצונית (הדרית) של ה'תנור' כחוק מאי, או כן הזלוק פלו חייד קיוז המצולת
 ה'תלוז ד'צ'רג' (תחלות, משיחות, שמטה). פירוש השם "נקד" = נקד (דקות), כאלור מ'ל'ה.

• סבום. השמורה הזכרה ק-1964, אדיו פולות מאות-מדרגות, 7 ג'טרונם, 3 מצפורום, שנו-
 תענוץ אקדו מתפת אורך 3 ק"מ. ההוכה המועזת היא משליה הצפון-מזרחיים של
 מטויה (4' הגר-החס) לד אמתת מפל התלה. הזמן: 60-90 דקות.

• "הגדר-הטובה"

ההתקלת הישראליות על חסוסי המחקרים דדלו-זקלן הגיע לשיאו דמרץ 1978 דכחג
 ישראל, אמק שלשה חדשים, של שטח דדלו-זקלן עד אפר א'טני ("מזכר-ויטני") על הפטיגה
 הישראלית, הזארה השויטה דרזורה הסמכה אדלו ישראל דודו מיוזיה אדלונת, נוצרות דלחה, זסיקל
 של רס"ן סוד תזא, אשר זוידה אלונה דודו זיה.
 מאז 1976 פתמה ישראל את דלה על דדלו-זקלן דמסר נקלזת גליל-הגדר-הטובה-
 כדי שאפשר אסקת זמן לשרתי מ'ולניז דדלו-זקלן, אכן על אפר אלזרחים אדלנים, שקלזחם
 משרתי ד-צד"ל (צדא-דלו-זקלן) אדה אהשתכר דנגיל.
 [זרק: זמורה ישראל]

אתרים נבחרים בגליל-העליון המרפזי

שְׁבִי-צִיּוֹן העתיקה

איב שֶׁפֶק נחל חיות האמק, מצפון ישרה הנוכחי, שרדו ישרה מהמאות 7-8 אפנה"ס, שנמצא אונטד שנית חתקשה ההלניסטית, אדריקר חתקולת הרומית-קונסטנט (מאה 2 אפנה"ס - מאה 7 אחה"ס) יש הישרה אל - "גִּיאָקוֹם" (ישלד תרג"י) המוצא הדולט: שרדו כפטייה דינטיא, מהקדמת דורת שהתגלו דורתי, אגער עתה אבי הכתרת שנמצאה זה, השנים 320-330 אחה"ס, אולף שרדו זה רכבת-פסיפס מרהוזלת.

בְּבֵרִי, צִמֵת הַשִּׁירָה

ד-72 סמל 1948 נחסמה שיירה דת משריונים, שאמרה היתה אפרולף את המצור מנהריה אקיקלף יחידים. אחר 10 שמת של קרד נאש, נהגו 4 אוחומים (מתק 90), אדיוהם המגד דן-אמו בכטר. רק דמאו 1948, ד"מנדל דן-אמו, נפול המצור ה יחידים.

המעיינות: 4 מעיינות, השלדום כ-9.5 מולין מולף לטנה (1,100 מולף אשדה). קיוס מודל ה שואג אמנת מוס. האחרונה, אמנת סל"מאךחה (מ-815) משכה מוס אדפו אהיתה שמישה לז שנת 1948. מול כמה מהמעיינות נקלו "קריכות הרמה" שהתמלאו ה התל-הארטי, ותלפול חתקשה הרומית. הינדל: מתלכו נקדו יין-שפלה, גבל-המעיינות. מזהה עם אבן-שפף או אפיק.

גִּישָׁר אַבְזִיב

ד-71 אונ 1946 עכרה "ההגנה" ק"ל-הגטריוס" גס את גשרו-אכטיה דמוקד השתבס 43 אוחומי מהגדל ה-1 של הפלמח, דפיקה נחמה שיון. עם הנחת מוטטע-הנפלה של קולד קמוטל, שריסק את גשר הרפדת אהג 14 אוחומים (גגד י"ד).

יַעַר גֵּרָן

שמרת-יער ה 2,000 דאנס, רכועת אדנדל גזיב. חרג ים-תכנו. חסווח הפותלח יהו 5 תנונים א-10 מצבורים. תלפית טקה ה מונפור, מנדל רכנו מחלצת המאה ה-12, שנכנע סופית ד-1271, אהאדווח נטל, עם אורזותיהם אדכונק, אטפו.

הַר זְבוּל

דרומית מזרחית אישק בדלנו חודר פיתל. הפוסטה-814 מ, אה קדר "קדי סדלן" האקלש אדלנוים אמוסאמיס. אפו מסורת, זבה קיזל של זלולן דן-טקד. תלפית מרהקה רד-פיונות.

הַר מִירוֹן

פוסגת אמי-המדרקות, 1,208 מ. קסמוק אה-שרדו ישרה יהדו, שננסד ד-1834 הו רי ישרל ק"ק מצבת אוקד אהלן. תלפוח: מדרות קארטל אדלנוים אנכיוס אמוקים (60-90 מ); זהר דמא-מיון דאום; חרג רכולף-אלונים אקלד. הישרה דהולה: דמת גן. דדק הקרה: זלדל (זקד) אגלגל (לח) - דרוזים. תלפולת מזרח אכפלה.

בית-הכנסת, ברעם - חיתכנסת גילוי (מאה 3 אחה"ס) חמתולת מדינות 15x20

לכ משקלף-מאטר. אלום התבטיה כדכבר-נחום, דל-קלמתי. כתרת הקדשה דארמית ("דנו אלדל דר ירב")

היסטוריה וחקקה:

אונז קעקרא. חזרה דעו יבלעדן נא? (דכין ט'ו). דעו דיתשע ליר חשקה. הלוכה של יתמן מלאש חוד, ירדן של באדווס, הכלש עליו: יתמן ק' או כדאה אצחיוס ארדוס מלאש חוד חלשדק אמרה דלמאוס, ניסה אהשקוטס, אולח כשהלכריוס התנבא ה' הדר, כדש אלה, הציטה דזש אהחזקה, נשכ יתמן אונז אחר. בלא אסר' דזש, חומש אלה, התנבא ה' הלכריוס האון, היפה אונז אנה מחבש את ג'ש חוד, הקול אלה דחלה דזרה, אנה אלה יפה מדחשוה" (מחומש דז, קא) טילוס זר וכדש אלה ליתמן דחז' אוס' ליהב אנה מראש מעניה.

ג'ש-חוד בצטינה דציטה. "אולכאון ה' התערוך לז ש'כ'א מרחוק, לה הציטם-דז שיכ'א מעורון ומלאש חוד" (ירושלמי שדורות א"ח, ד). דחמו"ד (מתלת פ"ה) מספר ה' אנשי ארזקיא (סוריה) ששח' ג'ית זאנו יקנות שמן דמאה-דידא. הוא התקשה למצוא כמות כה גדולה דדיוס היואשיות להלו"ץ ה' ג'ש חוד. מצא מלזק תחת ציטו"ל. זה דא דזיתל אלה ידו ארזקיא דשמן דספ' מליהד שרציוה או שפוחל, קיי"מ: "אסר' דשמן דג'ו"ל ואחר ששניהם אכ'א לשל, מהד' או שמן דמאה-רודא ארזקיא או ד' 18 רודא. מעי"ן שפ' דיוס מציו"ן, כי יתמן מלאש-חוד יהי סחר דשיר שוסק דמיכר שמן. "שמן מחומש זר" או ציטת מלאש-חוד". ג'ש-חוד בצטינה דמשי-נזיר (ייצקס"א). האלה: הקוסר הדיאלנס שא את ר' יבלעדן-חנניה, דסנתק ה' כפולד "ארץ אשר לא תחסר פה דה" מהם ש'לש דדרוז נזירוס לר' יבלעדן דזיא או "מקסא מלאש-חוד" (קהלת דז' ד'ה).

קת-הכנסת (1) ה'און = אלו הכנסה ← "מר דוטרנס" = ילונת ארזבכסית (סא מאלונת). (2) בתתן = ליה מדין-הפכר דת' ג'ש-חוד. דמאד התאנוס להציטם) (השפלה של דיה) ד-קומת מוקד' דה' (19 א 18 ג) הו' דז ש'לש ב'ר' דמ' יום, אנשאר וניש האנעונו (ס'ט'אוקט) כמות דסיסוס ארזונו זמן דאתרם (כותרות ה'מ'דיוס ה'ראשית-מירוס, אדמדה, כנראה פתח לוס'. נשאר ה' מ'שק'ן ה' הפתח-הראש, ש'און חר'ט ד' ! ט' העיניק ז'ר פרחוס ארק (עיקרת). ארנסט ד'נאן ג'ויה (1848) ה' תלוית מנה ב'תחת-הקדשה: "יוסה דר-נחום/ד'ד הארן/תאה אה/ד'כ'תה" (יוסה ד' נחום/לשה את ז'יה/תבא און/ה'רכה).

התפורת: 1905 - קהל ו-אצ'ונ'ר. מאייר 1947 - מאייר 1950: 2 ש'קד'ן (ה'קד'ונ'ס- מהמאה ד'ה' א'מ'ש 250 א'מ'ש א'ה'כ'נס'ה, כנראה, מצב'ן, ד'ש'ד'ר מ'ד'כ'ת מ'ד'ק'ת. אלו'י ה'מ'ד'יוס ד'תת-ה'ד' ש'יכ'ס א'מ'ד'ק'ה ד'קד'וס. (2) מאה 3-4 א'ת'ס: ד'ק'ז ד'כ' מסאר מ'אק'ני- ג'צ'ת ש'ל'ת'ל ד'ק'ק'ס. ד'ן נ'מ'י ד'ס'ת'ל נ'מ'ז ת'ר'ס א'לו ח'ר'ט "אר'וס'ט'א'ס" (ה'ד'נ'א'י?) ל'י'ד ה'פ'ת'ח-ה'ד'ר'או ה'ת'ג'ל'ת'ה ד'ק'ק'ה מ'ב'ש'ד ה'ש'ן א'מ'יה מ'ית'ק'ן א'ז'ר'ונ'ת'?) נ'מ'ז מ'ט'ע'ן (2000 מ'ט'ד'ת ד'ר'ונ'ת'ה) מ'ה'מ'אל'ת 4-5. (3) ד'ת'ק'ו'ה מ'אל'ח'ית ו'ת'ב: 3 מ'ע'כ'ט ש'ט'ח ד'יה"ב" (16.3 x 15.4 - א'ו'נ'א'י). ד'ש'ט'ח ש'נ'ג'ד מ'ע'ן נ'ת'ל ח'ד'ד'וס א'ר'וב'וס. ד'ח'ד'ר ד'ר'או'י: ק'ט'י'ד פ'ד'ק'ק'ל מ'א'ט'ר ה' ד'ק'י'ר'ת. מ'א'י'ר'ס: ד'מ'יה ד'ש'מ'ש ל'ד א'מ'א'ה ה'-8. ה'מ'וק'ד'ה ח'ר'ד ד'ר'ד'ז'ב' א'מ'יה. 363 א'מ'י

היסטוריה דיונימות: א'ר' מ'ק'ד'ס'י (מאה 10): כפר ג'בו ה'מ'יה ל'מ'ר-מ'ח'ל, ד'מ'ר'כ'ל 4 מ'ת'ל'ת. (א'ז'-ג'י'ש) ה'מ'צ'ה ה'ק'ד'ר'ית: מ'אל'ת 10-11 י'ש'ה י'ה'בו ג'בו. ח'ק מ'ד'ע'ן ה'י'ג'ר א'פ'ס'ט'א'ט (ק'ה'יר ה'ח'ת'ק'ה) ר' ד'ע'י'ת'ן מ'ט'ר'יה (170): ק'ה'ו'ה י'ה'ב'ית ק'ט'נ'ה (ע'ש'פ כ'מ' ל'ש'ר'וס י'ה'ב'וס" ר' ש'מ'אל' ד'ל ש'מ'ש'ן (171): "מ'ש'פ ה'כ'כ'ל ל'ג'ש-חוד א'ח פ'נ'י ה'ד'ר מ'ז'א'ל א'ת ק'ד'ו ש'מ'יה א'א'ר'ט'א'יו'ן, א'כ'צ'ד'ק ק'ד'ו ה'ב'ר מ'י'ק א'ש'ר'א'ז'ר [ז'ע'ן ס'נ'ח'ר'י'ד ש'ת'ת'ה'ב'ל] א'ז'מ'ע'ן ש'פ א'ד'ע'י'ן פ'ר'וס... א'ש'פ י'ש' א'נ'פ'וס ט'א'ק'וס ד'מ'א'י-ח'ס'ד'וס". ר' א'ש'ת'ר'ו ה'פ'ר'ח'ו'י (172): ה'ו'ן ד'י'מ'ו ק'ר'א'ון א'ת ה'מ'ע'י'ה ד'ו'ס' א'ד'ג'ש-חוד (מ'א'ק'ר'יו'ן או ג'ש) ק'ד'ר א'ד'ט'ו א'כ'ר

363 א'מ'י
551 ק'ש'ת

אזוניה צ'די, נולד תרבו (1672): כפר הר 1 לוי (2) לא מאה עתה.
אהיו נחיד הכפר.

דעתות האזהרה ה-18: התעשרת נצרים-מזרונים מאדנן. דן-צ'די: העשקה הלארנית הדאשנה היתה מעוצא והלב.

מזא 19: כנה יהביו דחי-קרקח

1837: רגע וז דגלי. בושד חרה ו-235 מתשדו נהג.

1885: "חדדו-ציון" מפליו ניסו לשא ארבע את אזמתי.

דתקפת הענש: בואסלויז היגיל את דמארנוז ארבע ארזה.

1948: ג'יש: עסיו ראש של קוק'ג' אחר עם 1000-הו אודיו סקריוז אמאוד-צ'די חורק"

1978: 2,200 ט = 87% נצרים (כאלו פוטי דירום), 13%-אוסלמו. תשיבה זמרה (טקסטול נצרות)

קדחת ענקים

1) שמיה (אדליון) - מראשו סנהדון הגדולה, הולך-הרדיוז כ"נשוא" ואד"ג סוף מאה 1 אז"ס, מלרוב של הלא אשמי. שניה מ"קני-קנו של סתריה" (לטון ז"ל, עק). הויל כינה אתם "גדולי-הגד" (שמיה: "אלה את האמה (שנא את הדלת אוו תלוד ארסת" - אלת א"י = שקל בנתן דן חכמו-הפלושיו דקון דת-הרדס).
דשיפולו הפניסה אפוד: מידה קטן+כיפת וז סרקפג כפול. אסורת קדחת דגש-חוד נכרת אראשנה דמאה ה-13.

(2) חרודי דחוקים - שראזר אדר-מק - דני סחרוד, שהתג"ר.

(3) קדר יוחאי לאשיל הרו רשד' - אסורת ובהמאה ה-19 - דקית-קדחת אנוך מדהות אפוד, לא ציון קדר

(4) הנקיו וזוהו קן פתול - דקרה שזכרון אפוד-ר' חיימ ווטלו זספרו - "שוד הגלגליו".

(5) ד-1871: מרת קרה כפלה חצקה זסטוד + טעלת דוקרות.

ד-1937: שנת מרת כלכיו נאסלת (כנראה נצרים, מזאת 4-5).

(6) ד-1973: דמירון-המדה: מליון (חמוק דית-קדחת הוהבו אודנה. מגיות חחל, שמונה אסתפוס פת"י

אעדות קדרה. מהחזר אכפיו אלוז כנוסה מקור, שאורך קולתו סבסול-אין-מכאן ומדה

חצקה, שזמנה דות סלקט א צור וז ידית דעל. חמדה-10 כוכי-קדרה. א קולותה דתלות רדת

(חזאת) נתגלו כנה שאדיו דכוכי. דרעכה-מהמרה חצקה + נרת חרס לקזק לכוכית. מה אלוז

הכניסה מזיו חרד-קטול א סרקופג פ פולס. כאן נמצאו 15 גבוז אונות קדרה (תבטול

אכיו מנכות, צדד אדלונה). המדה: אפי הסגנן. אזלת 2-3 א"ס. המנות-מאה 4

(האשתחות אמליון): פקת הדתית המחוזי דאשד מירון.

פולג השם:

(1) ג'סקרה (יונות, פואדיוס) = ג'ש-חוד = ג'יש

(2) הסוד האך הקירטאני, הדולט א קוד דלת רות דתלן.

(3) אציון השפוד (צאן זקר) אהל זקת ח' ד.

(4) חוד = "שמן" הושד נצד. ד'ליו (אמז!) שפדטולו מאחר טקס

דחפורה שנתכה דתל אש-חוד הסוד שיש כאן ישד נאסל

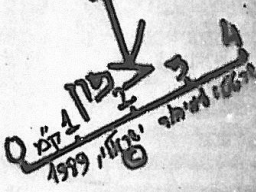
האפטרות: (1) ישד נפד, המלה דמראסת מחדרת מגש-חוד. (צ'ו איון).

(2) שכלה של ג'ש-חוד.

* המעיונות: ח'ג'ש חוד (מדה אדלונה) אן צ'דיו, יין כח (מכפון) ומיונות שכה מה חוסית (צ'ו אשדול)

דקדר: תלות פתולת אדלונה מיהה * [סדק ומנצת: עמיהוד ישראלי]

מפת צפת והסביבה



גיבחר אתרים בצפון

דף ניוזע 2

מטולה

מיקר השי: "אום-תילה" (אום-תילה, כפר דרז'ו אשקד), אן אלוו השאקט ש'ו, ל= היט ז'בה.
ד-1896 (סוף תרנ"ו) רכש יהושע אוסוביצקי, סקיד הדארון ראטישקי, את היקדל מודי
גיביר-גיב ג'ונבלאט, אודיסו הדראוויז שנו. 60 המתיישבים הדאנוניז האאן ממושלות
הדארון האחרות. הדראוויז הטריבו אן המאשקה ד' 1913. ד-1920, דסקלת פרגת פסויה
מת-חי, פונטה המאקה, אן תלשיה תלז איה תלך זמן קצה. רק דארתו 1924 ז'רבה
מטולה ארץ-ישראל א' ארץ-ישראל א' ארץ-ישראל א' ארץ-ישראל א' ארץ-ישראל א'
המנצט, ד' שנת 1947. הנענים דהוה: שטח ~ 2,000 דונם. תלשדז ~ 300 פיש.

שמורת נחל עיון והתנור

השמורה אשתגלת א - 4,000 דונם, כוללת 4 מפשו-מוז אזורק 2.5 ק"מ. הפוסגה
(500 מ') א' מפו-דון, ארתחתות (375 מ') ארמלות מפו-התנור" הוה אומר א' $1\frac{1}{2}$ ק"מ דלדד קיימות
פיה של 125 מ', כלאר ת'אלת של 8% ווער! הנתי, הוידא האלדז דווע א' מקלות הירדן,
מזרז 6-8 מילון מ'ק אשקה. כולן ז'ונת מוכת א' השקדז הפיאולייז א'מאד א'סג סוד
אמר אמ'פ'ל. תחום נקלא כ-30 ק"מ א'מאן השמוז הממוצת דתחולו כ-1,000 מ' אשקה.

צפול "התנור" (ט'דון=דלדדיות) הוה הדראווי שקמפיו (פ'א-דון, האכזד אמח'ה, אכן המפ'
פ'מ רק דלעל החולף א'אדז. דמקלות-היסטאריז מ'זון א'דה-ד'מסו ד-18 מ', אן פ' דמ'זאלת
א'דה א'תקד ז-30 מ' המפ' נ'זר דמ'דד דן ס'מ הקלנ'אלרט הקשיו ד'ון ס'מ' הח'אלר הרפ'ז
(תקלת סנ'ל), הו'זר א' המ'זק. אזורק כ-30 מ' נ'מ א'מאן א'ת ת'לואי "נטיג'ת-המפ'" מאתר
הראשונ. "הפסויה" ז'רה א'ת ה' א'רד'ו'ה, שהע'קה אמפ' א'ת שמו הנכחו א'קדז.

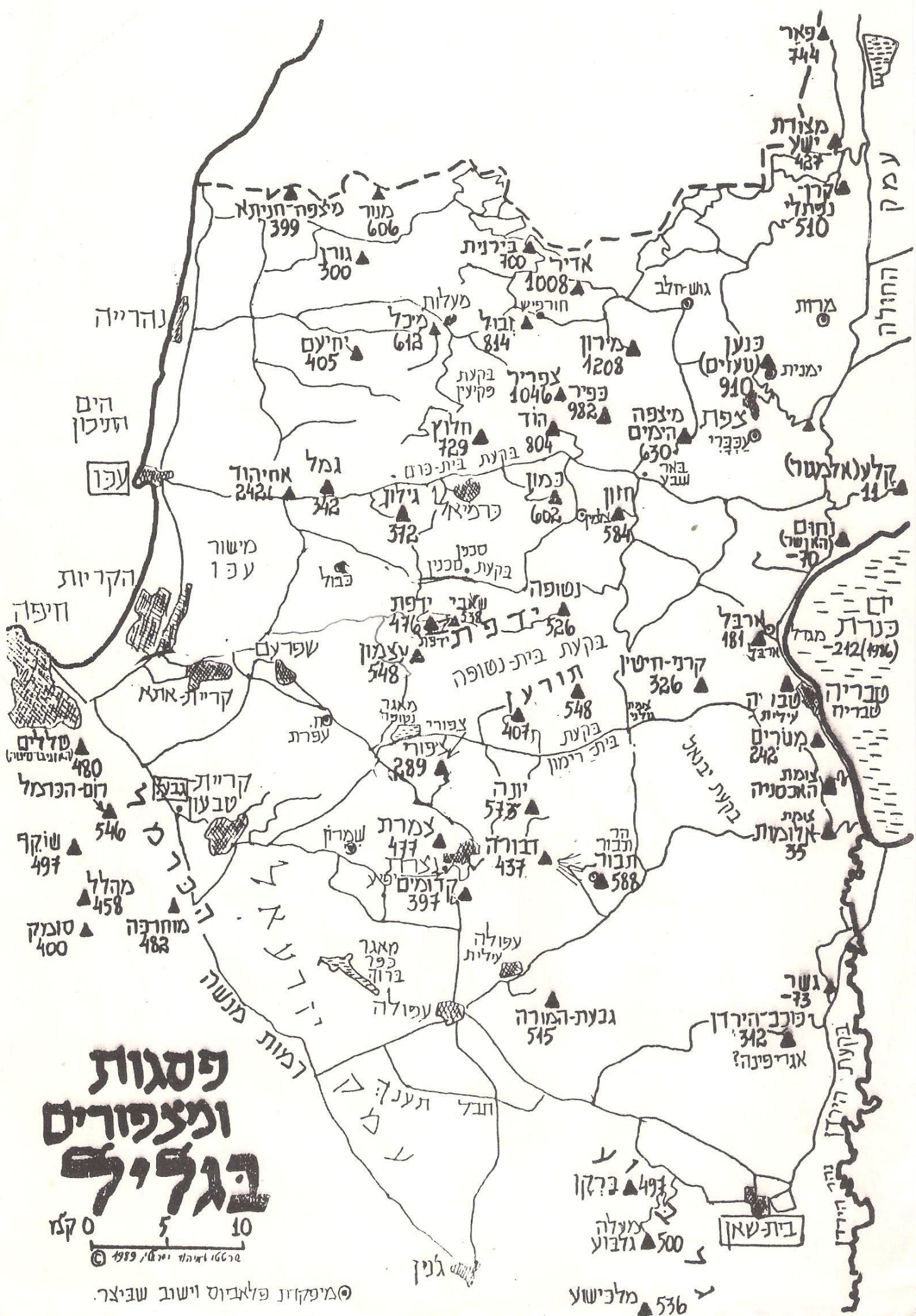
ד'מאד הו'לגמאי נ'כר המפ' ד'כולו "ז'ק'ז'ת'א ד'עיון" (= "נק'ז'ת-מ'ן). ז'ל נ'כרת א'ם
ד'מ'נ'ה-ד'ח'ז'ונ'ת (ה'ד'ד'ת'א של ה'ת'ל'מ'ן) כ'חוק מ'מ'י, א' כן ה'אלר פ'לא ח'יד ד'ק'ז המ'זלת
ה'ת'ול'ת ד'א'ר' (ת'ר'ול'ת, מ'ט'ול'ת, ש'מ'ט'ה). פ'ירוש השי "נק'ה" (= נ'ק'ה-ד'ת'ת), כ'אלר מ'ג'ל'ה.

ס'פ'ום. הש'מ'רה ה'כ'ר'ה ד-1964, א'פ'א כ'ול'ת מ'אל'ת-מ'ד'ג'ת, ז' ג'ט'ר'ונ'ם, ז' מ'ז'פ'רו'ם, ש'נ-
ח'נ'ונ'ם א'ש'ד'ו מ'ת'ת' אזורק 3 ק"מ. ה'ה'י'בה ה'מ'ל'ז'ת ה'ו'א מ'ש'ל'ו'ה ה'כ'פ'ן-מ'ד'ר'ח'י'ם של
מ'ט'ל'ה (א' ה'ג'ר-ה'ה'וס) ל'ד א'ת'ת'ת מ'פ' ה'ת'ל'ה. ה'ל'מ'ן: 60-90 ד'ק'ת.


"הגדר-הטובה"

ה'ה'ת'ק'ל'ת ה'י'ש'ר'א'ו'ת א' ח'ס'ו'י ה'מ'ח'ד'ק'י'ם ד'ד'ר'ל'ס-ד'ק'ע'ל ה'י'ט'א ל'ש'ואן ד'מ'ר'ז 1978 ד'כ'ה'ג'
י'ש'ר'א'ל, א'מ'ג'ק ש'ול'ג'ה ח'ד'ש'י'ם, ש'ל ש'ט'ח ד'ד'ר'ל'ס-ד'ק'ע'ל ד'ד' א'ש'ד א'י'ט'ע'ו ("מ'ד'ז'ר-ד'ע'ט'נ'י") א'ם ה'פ'ס'ו'יה
ה'י'ש'ר'א'ל, ה'ו'ש'ר'ה ה'ש'ו'י'ג'ה ד'ר'ז'ל'ה ה'ס'מ'ל'כ'ה א'ש'ל'ו י'ש'ר'א'ל ד'ו'י מ'ו'י'ז'ה א'ד'ע'ל'ת, נ'ז'כ'ר'ת ד'ל'ד'ה, ד'ש'י'ק'ל'ז'
ש'ל ר'ס'ן ס'ד'ד ח'ז'א'ב, א'ש'ר ז'ו'י'ד'ה א'ל'מ'נ'ה ד'ו'י ז'ה"י.

מ'א'ז 1976 פ'ת'ת'ה י'ש'ר'א'ל א'ת ג'ז'ה א'ם ד'ר'ז-ד'ק'ע'ל ח'מ'ס'ר נ'ק'ל'ג'ת ג'ל'ת- "ד'ג'ד'ר-ה'ט'ו'ב'ה"
כ'ד'ו א'ק'ש'ר א'ס'פ'ק'ת מ'ז'ל'ן ל'ש'ו'ל'ט'ז מ'ג'ל'ונ'י'ם א'ד'ר'ל'ס-ד'ק'ע'ל, א'כ'ן ש'ל מ'נ'ת א'א'פ'ש'ר א'ל'מ'ר'ח'ו'ם א'ד'ע'ל'י'ם, ש'ק'ל'ד'ה'ם
מ'ש'ר'ט'ז ד-צ'ד"ל (ז'כ'א ד'ר'ל'ס-ד'ק'ע'ל) א'ד'ר'ז א'ה'ש'ת'כ'ר ד'ו'ש'ר'א'ל.



פסגות ומצפורים בגליל



© 1989 מ.א.י. ס.א.י. ס.א.י. ס.א.י.

© מיפקוד פלאניוס ישוב שביצר.

536 מלכישוע