

# אתרים בגליל - התחנות-המזרחי

דף מסע לכפרד המיעוטים •

תקציר: ד"ר עמיהוד ישראל ©

## כפר כפא

כפר צ'רקסו. משמאלת <sup>השטח</sup> לוטה גלדכיל. אשכולות: (1) קהילה = לדמות חוטה. (2) כפא = כופה, או ישר דראש גלדה (ודקות) (3) קפא = מורה דין וצ'אן אלקר (ודקות). התלמידים (2000) - כ-2,500.  
 הג'לוין היושבו דלתק-מתקפת לחה, קתה-הג'לוין הנכחו וטווח. מ-1978, האוכלוסייה הג'לוין-המזרחי אוסקולת הפנתקסם גגת רעפוס. משך-קיומ היושד העתק לז אלקלה הצ'קנית (קאותה ות מצודה של האקורוז ההוספוטרוף) - 1878 ההתישלת הצ'רקסית שקנתה את הכפר קמתכלת של ג'רן-לעילה, אוסקיד-חלפה אקורבל המוסג, שצ'רוח מרד ל, ולא ליל פמקלה. הצ'רקסיו המוסלמיים-סוניים הגיח זאמי מצפון-קדון, אחיל פשמיז שזאער נהר-קדון. מרקיתם - דני שטל שפסיסג, אלוהפ הצטרבל כמה רסוסי שטקס אחרים - אג'וח, קבירדי, ח'תוקי ובידודת. דראשית התישלתם ססק דמורה והתעגל עם הדולום משקלו ערב א-צ'ביח וערב בני-צ'חר, שהגיל מעברתי. זכון ססק דחקאלת אשמורה, אולדא כחילום מהילום. שירת לזכא התרכי, ק"ח-הספר" לוי "הילון-הודד" (ידני) אכן דמיטרת המעט. מאז 1982 הוללה הסבה הודרת אלשך הילומ דרת"ס-היסטוריוס. הצ'רקסיו הקפידו אז אלוטסא לודדיו מקומיים. דמחמת-הישחרק, 1948, סורח אהצטרף לודדי לוביח, אחר "מקצב-דקל" הצטרבל בלחומים וחטיבת "ג'אנו" שחמה דאוקל, אכיל לוד ודנה אשרתם הצ'רקסו (קדמה אדולום) קבה"ל, דמשנה הג'לוין אמיטרה.

השרידים בכפר: יסודות, רכבת פסיפס דילנטית, שדרו ומזבים, משקל וצ"ח-מטה" גת, דורות-מימ, קדרום; כן נחשף מטקלה ותד-תפילה נצרום מהמאה הט"א. דמטלה נמצא אפסוס אג'טקיה + שתי רכבת-פסיפס דולת דמארק גילומטריים, צמחיים אקואלוגיים, אכן שולש פתלת יונות (המזינוות שמות של אוסקולוס אכנה-ודת). שתימ אהבתלת שדתא התפילה כוללת תפילה אקדשה בלונית (תקילה). דרכבת תד-תפילה נמצאה תחת גיש, כנראה אשימור וצמח קדש.

א הצ'רקסיו: אורי שטנדל - הצ'רקסיו בישראל "עם-הספר", ת"א, 1973.  
 הניל - ערביי ישראל, אקדמון, י"ם, 1992, עמ' 91-94.

## מע'אר

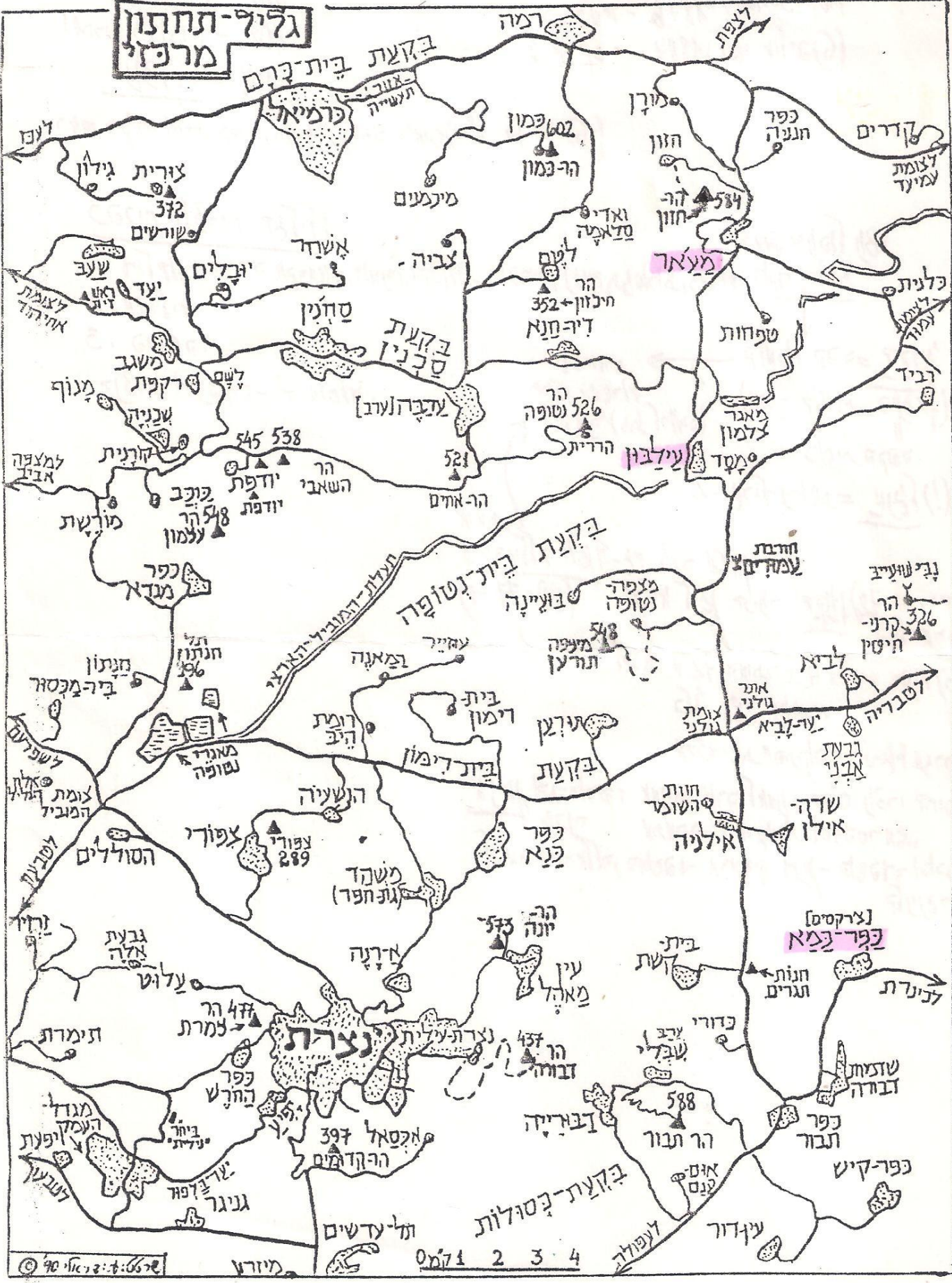
כפר ג'לוין דמזרח של הג'לוין-התחלת, 4 ק"מ דלמות מצומות-חנניה, א מרדנתו הדלומים של הר חזון. מעלה עם לוד-הכאנוס מערדיה, אחד מ-24 משקי משולת-הכאנוס, אכאן-משפחת בלג'ה. פילום מילוי של מילאר = ביערות. התלמידים: כ-16,000 (2000), 54% דרלוים, 33% נצרום ו-13% מוסלמיים. השרידים בכפר: שרבו דניה, מדות קורה, שרבו דית-דז, חכלות חסל; נמצא כמה פדויים ארכיטקטוניים הוולפוניים ארתו-פנסת, שטרם אותרלו. כן נמצא אקני-גלות ג'לוין אדשונה המודדית, כרכא (מלוג'ה) אג'ל; שדה-משקל אוויל תלילט נשר שראש השחת, אווד חוק של לר.

כפר: 2 כנסיות, ח'אלה-דרלות ומסג. הכפר סגל מחולקת קרקל דמזרח-ההר דמיתלת גטוים עזים.

## עלבון

כפר ג'לוין, כ-4 ק"מ דלמות אמצ'אר, כ-3700 תל (2000), דאם (90%) נצרום. כפר שתי כנסיות, אווד מצנרת עיילבון המורה דמ-המזרחי-בארזי ממזרח צ'חון אמג'רו-נאפה. הליחיל קמאן המישב (המלוג-לירה יודת, "עילבו", שדה ישדה משורת הכאנוס מביית-הקדוש (דקירדתה חורבת עמודים-כניל) השל נפכר קסולו רי אליעזר הקליר (מאה-7) דימי-הקוניים נהג צ'וניים והלחום אפקל כאן את קחל של התנא ביעיא בן-הודש (אומרת): "הייה לז אחריות אלל תפיל ראש אשלו ימ" אקלר-השם: "עין-לבון". השרידים: מדות קורה, גלסקוא, שטרם נדבק ארכיטקטית. התישלת הנצרות: אנו"ל לודדיו-נצרום מצד-תפא קמאה ה-19.

**גליל-תחתון**  
**מרפזי**



דיער זאך 2000 ~ 250,000

3' קסט  
רוחני'ג - 1869 (4% זדקס-אוסמיס אדאואן)  
כ.כ.מא - 1876 (100-3' קסט)  
ח' ג' קס - 1884 (ז' פ' אלויה'ט)

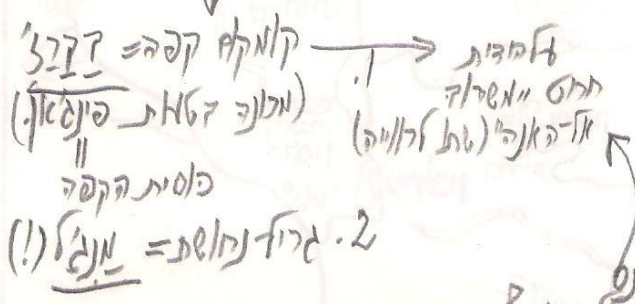
סניק - אוסמיס - 80%  
אזרחים זרעווס - 10%  
נאזרוס - 10%

ראשי בק'תי טאדו, חדידי, עלא, נקאר, חמיס (מ'ז אלויוס אטל)

כפרים נאזרוס זגאלי:

1. לויקאן - הרדה אקדאמיס, אומניס, אקצ'ואג חופסיס, נעניק, זעלולוג, זארוס. חקני נאשט
  2. מוזאליס
  3. פסטוק
- קנזרג אדכערוג-רד אוסמי.

כחש מונקסא נאזרו



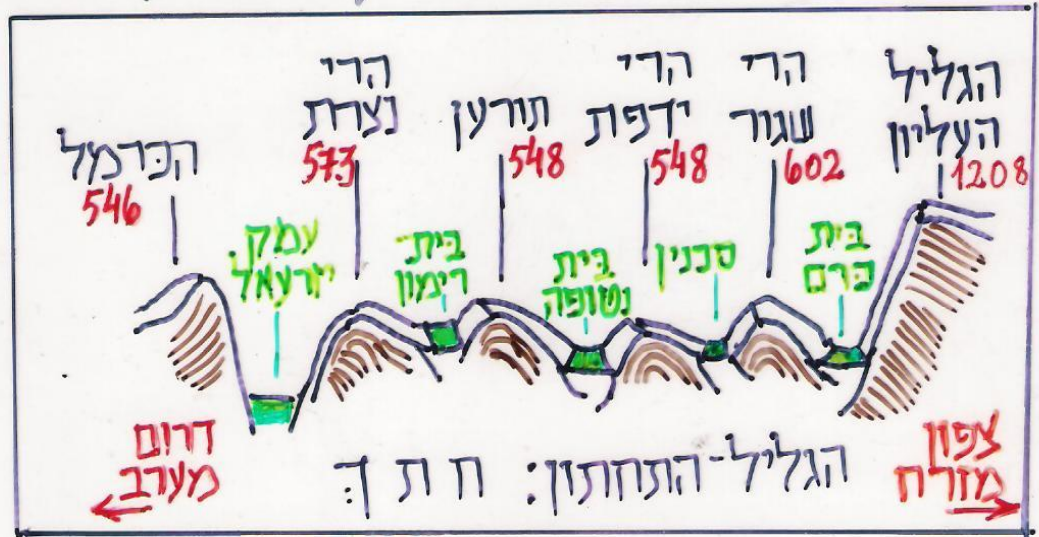
אומניס  
זדזאנאלה יואס - ג'ז צור אוחיון  
(77-80) אפליא אגן זענל אדקניו (72 אחרים  
אונג-אויג'א

אז'א מ 72 האוזניס 4 אדקוס סניק (רדא-אניס)  
ט' 288 נאזניס

אדזאג אג "התקה" ד'גא'ל אחריו.  
ל'אן, אד'ג'ד'ד'ד: אונג. אורה אונג. ד'ג'ס נאזרו חזוקה.  
אמחה ד'אוקניול אדכפס-מא.  
אמחג זדזאנאלה, האשפ'ר אדמסקו ז'גן-השפ'ר אדכפ'ר  
קאנינג'א



# הגליל - התחתון - תבליט



מסלול הגליל-התחתון

חיפה- גשר-חרתייה-מאגרי-נטופה-ציפודי-  
מיצפה בית-רימון- צומת-גולני-הר-קרני-חיטין-  
ארבל(בית-הפנסת)-בוזיאן-גאל-אלון(גנוסר).

הגליל-העליון



מפת הגליל-התחתון

1989

# חבלי הגליל - השוואה

גליל עליון

גליל - תחתון

השיאים: 1,200 - 1,000 מ' צל

גובה: השיאים: 600 - 550 מ'

מוצלותים, קניונים, אין בקעות גדולות

תבליט: עמקי-רוחב, גבעות, רמות-שטוחות

שבדות דב-יוענות, קארסט-עילי (סידשונים) ותחת (מערות, בלועים). דוליות.

נופים: שבדות רחביות, בעבר-ביצות, טידשני קארסט-עילי

דולומיטים וגירים-קשים בהרים הגבוהים, בזלת מועטה (בלתון-עלמא), חואר וזרסית.

מיסלע: קירטון בגבעות, דולומיט בהרים, רמות-בזלת נידחבות במיגזר-המזרחי

מעיינות שיכבה העומק קארסט, ביתור-ודיף של נחלים.

מים: מעיינות-שיכבה, ניקוז נחלים חלש (מערבה), קניונים (מזרחה)

משליות ותמרה-הדרומית, רנדזינות אפורות-לבנות, קרקעות בזלת מועטות.

קרקע: סחף-אלוביאלו בבקעות, רנדזינה בגבעות, בזלת-טרשית ברמות-המזרחיות.

השפעות הגובה השופוגראפי על כמות-המישקעים, הטמפרטורות הנמוכות, עוצמת-הרוחות, לילות השל.

אקלים: מתון בהשוואה לג-עליון. חדירת הבריזה הקייצית עד לזקע-הגדול. קרה עזה בבקעות.

לצף החורש היס-תיכונ בגובה 400+ מ' ועל קרקעות השמורת ההרדית. השתמרות ניכרת. בעבר: אינו מגדל שיקמין

צומח: בריתה נימרצת של החורש היס-תיכונ. תפוצת הגריגה. השתמרות החורש בגבעות קטנות-אלונים. בעבר: מגדל שיקמין מכל חנניה ולמטה (ממנו).

תסימות ופגרות, בעיקר מדרום וממזרח. דרכים מועטות ומקומיות.

תעבורה: תחבורת רוחב אינטנסיבית בעבר (סעיפי "דך-הים") ובהווה. פתיחות תעבורתית.

